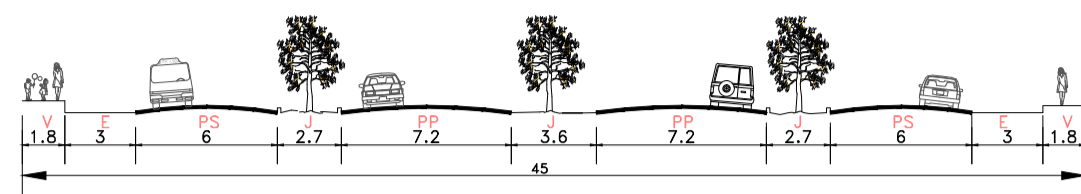


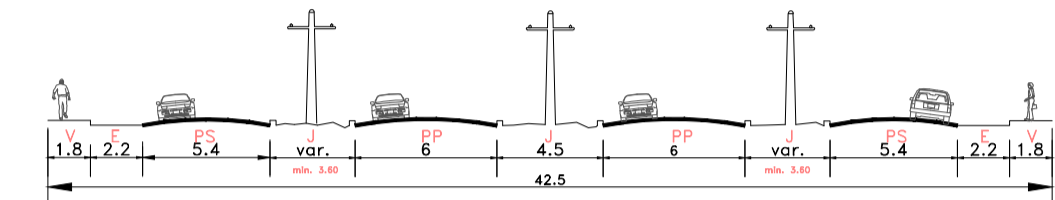
SECCIONES VIALES NORMATIVAS

VIAS DE INTEGRACION PROVINCIAL

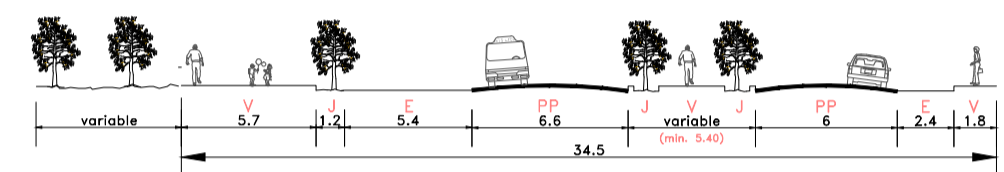


Sección 1-1 : Carretera Panamericana

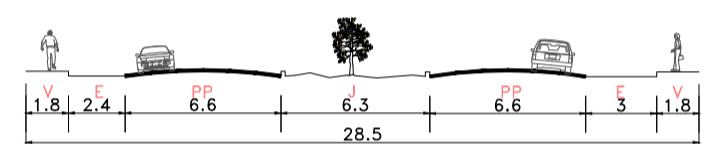
VIAS URBANAS PRINCIPALES



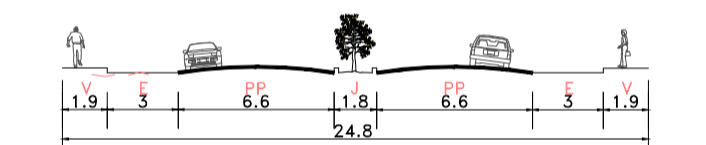
Sección 14-14 : Av. Principal ENACE-Pampa Inalámbrica



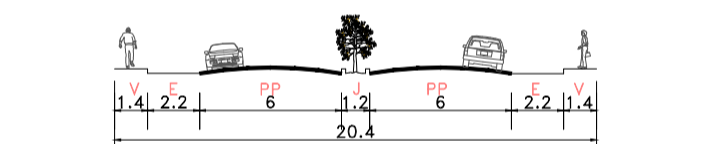
Sección 15-15 : Av. Malecon Alto (Pampa Inalámbrica)



Sección 18-18 : Av. Separadora Industrial (Pampa Inalámbrica)



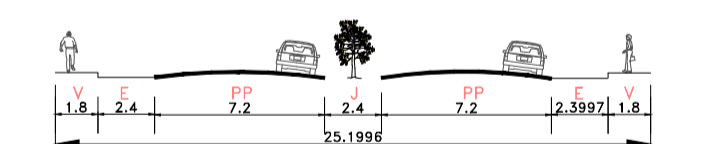
Sección 19-19 : Av. Límite entre Villa la Libertad y Promuvi
Av. Prolongación Enace



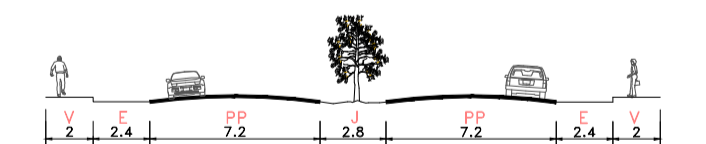
Sección 22-22 : Av. ingreso desde Algarrobal
hasta Pampa Inalámbrica



Sección 23-23 : Vía Equipamiento Central Pampa

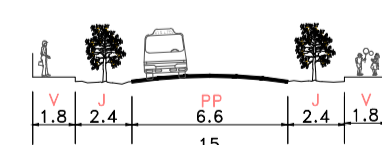


Sección 24-24 : Vía Principal
Límite Distrital Algarrobal - Pampa



Sección 25-25 : Av. Límite de Asentamientos Urbanos
(Pampa Inalámbrica)

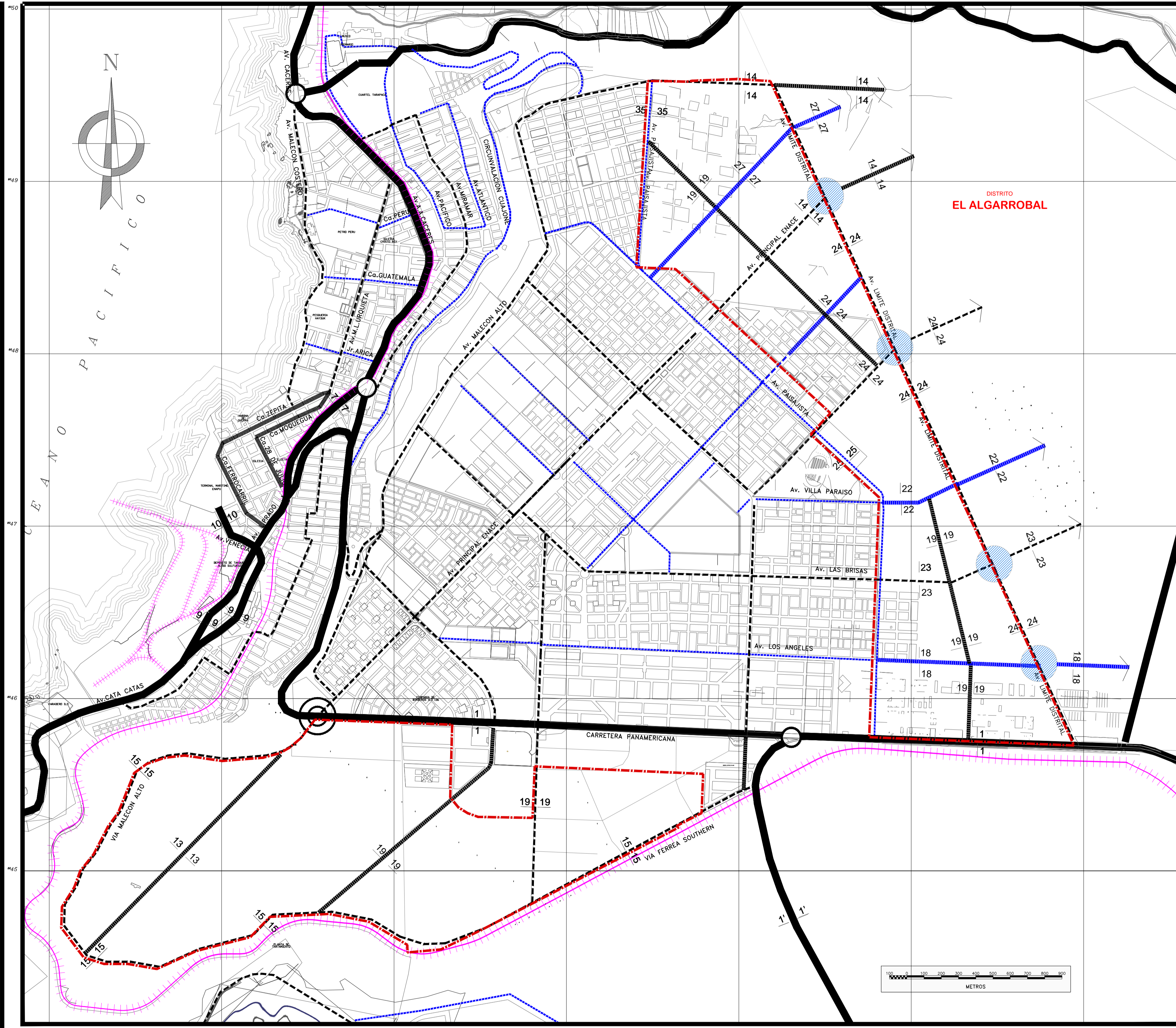
VIAS URBANAS SECUNDARIAS



Sección 27-27 : Vía Secundaria

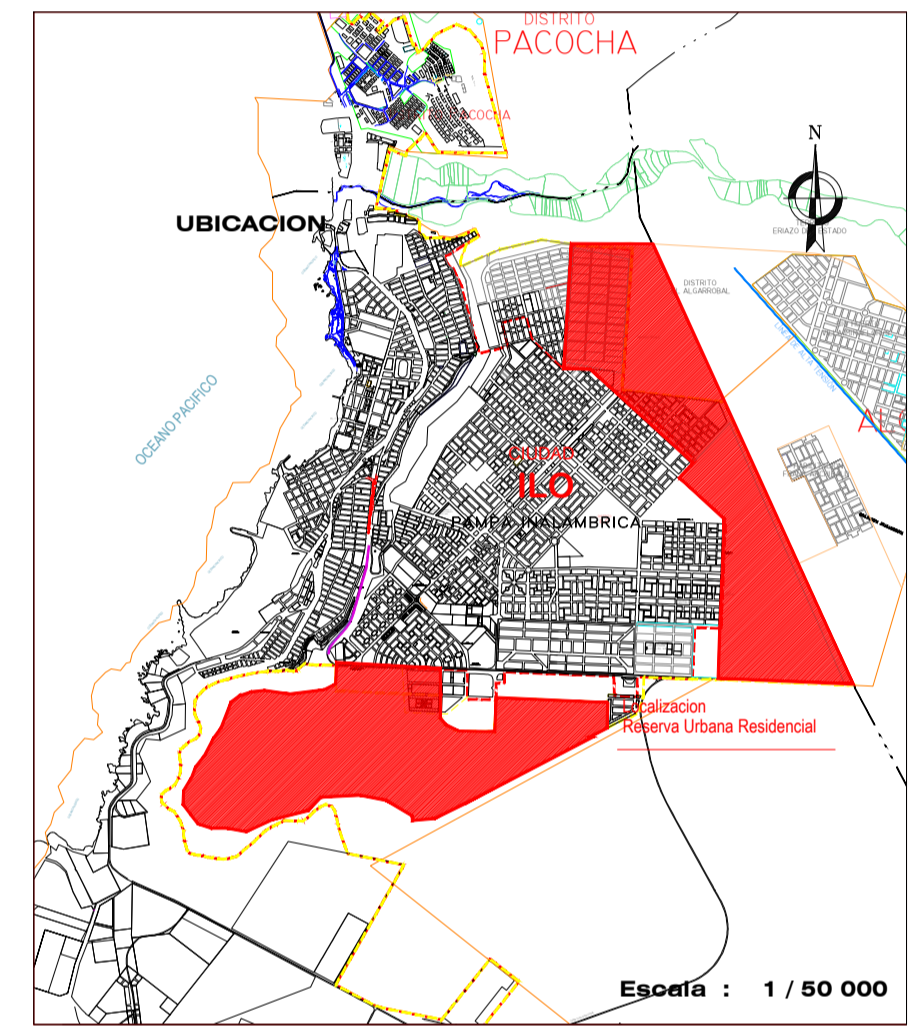
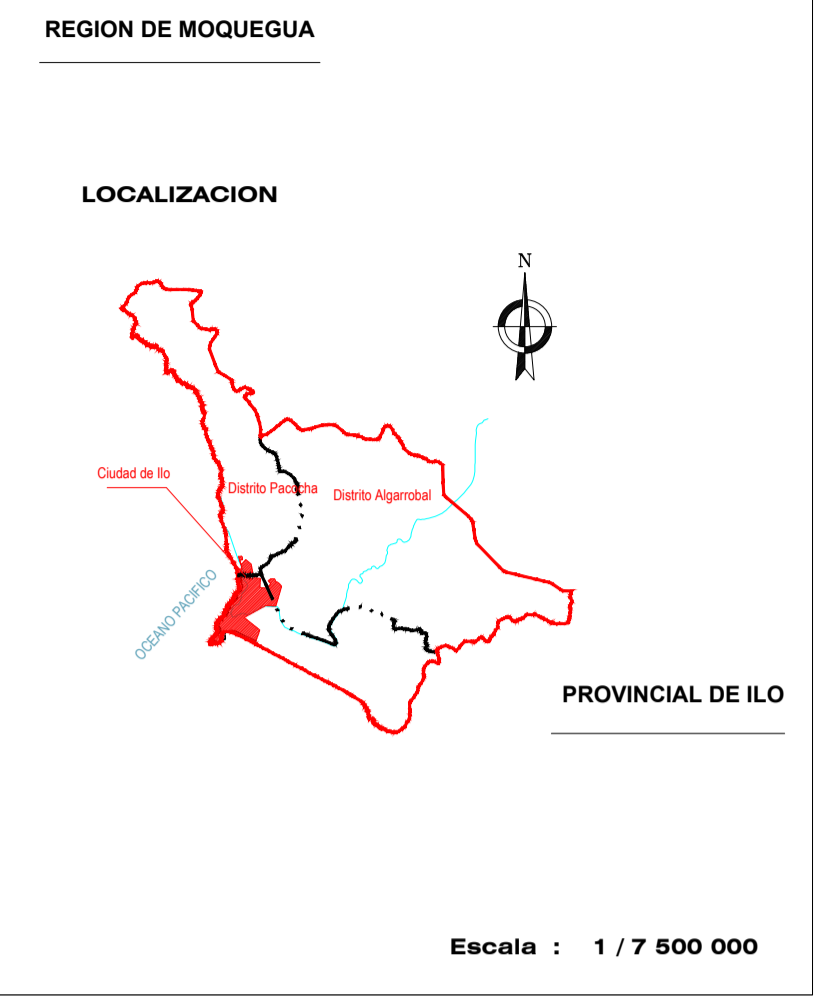


Sección 35-35 : Av. Límite entre Promuvi VII y
Porcinocultores



NOMENCLATURA
 PP = Pista Principal
 PS = Pista Secundaria
 E = Estacionamiento
 J = Jardín
 V = Vereda

PROPUESTA VIAL



LEYENDA	
SIMBOLO	DESCRIPCION
	VIA DE INTEGRACION PROVINCIAL
	VIA URBANA PRINCIPAL EXISTENTE
	VIA URBANA SECUNDARIA EXISTENTE
	VIA URBANA PRINCIPAL PROPUESTA
	VIA URBANA SECUNDARIA PROPUESTA
	VIA PRINCIPAL CENTRO URBANO
	VIA FERREA REGIONAL
	INTERSECCION VIAL DISTRITAL SUJETA A ESTUDIO ESPECIFICO
	INTERSECCIONES VIALES INTERDISTRITALES SUJETAS A ESTUDIOS ESPECIFICOS
	LIMITE DE AREA DE ESTUDIO

REVISIONES:
 GERENCIA DE DESARROLLO URBANO AMBIENTAL
 SUB GERENCIA DE ORDENAMIENTO URBANO Y CATASTRO
 X006

MUNICIPALIDAD PROVINCIAL DE ILO
GERENCIA DE DESARROLLO URBANO AMBIENTAL
 SUBGERENCIA DE ORDENAMIENTO URBANO Y CATASTRO AMBIENTAL
 DEPARTAMENTO : MOQUEGUA
 PROYECTO : PLANEAMIENTO INTEGRAL URBANO
 PROVINCIA : ILO
 DISTRITO : ILO
 PLANO : RESERVA URBANA RESIDENCIAL DISTRITO ILO SISTEMA VIAL
 FECHA : NOV 2011
 DIBUJO : A. Silva
 ESC. : GRAFICA
 Topog. :
PIU-14